

# AFCAT 2022

## INDIAN GEOGRAPHY


## SURE SHOT

## QUESTION

## PART -1

## GENERAL KNOWLEDGE

  
adda247  
DEFENCE



## JIVESH SIR

**Q.1**

Garro, Khasi and Jayantia hills are a part of which of the following in terms of structure and origin?

गारो, खासी एवं जयन्तियाँ पहाड़ियां संरचना एवं उत्पत्ति की दृष्टि से निम्नलिखित में से किसका भाग है ?

- a) Himalayan Mountain Range/ हिमालय पर्वत श्रेणी का
- b) Northeastern Hill/पूर्वोत्तर की पहाड़ी का
- c) Mountain Arakanyoma/अराकानयोमा पर्वत का
- d) Peninsular Plateau/प्रायद्वीपीय पठार का

**Q.2**

From where is the Konkan coast extended?  
कोंकण तट कहाँ से कहाँ तक विस्तृत है ?

- a) Goa to Kochi/गोवा से कोच्चि
- b) Goa to Diu/गोवा से दीव
- c) Goa to Daman/गोवा से दमन
- d) Goa to Mumbai/गोवा से मुम्बई

**Q.3**

There are two volcanic islands located in the Indian territory  
भारतीय क्षेत्र में स्थित दो ज्वालामुखी द्वीप हैं

- a) Kavaratti and New Moor/कवारत्ती एवं न्यू मूर
- b) Pamban and Barren/पम्बन एवं बैरन
- c) Barren and Narcondam/बैरन एवं नारकोंडम
- d) Great Andaman and Little Nicobar/ग्रेट अंडमान व लिटिल निकोबार

**Q.4**

Which of the following cities is located at the closest distance from the Tropic of Cancer?

निम्नलिखित में से कौन - सा नगर कर्क रेखा से निकटतम दूरी पर अवस्थित है ?

- a) Agartala/अगरतला
- b) Gandhinagar/गांधीनगर
- c) Jabalpur/जबलपुर
- d) Ujjain/उज्जैन

CAPITAL

BHOPAL

**Q.5**

Which one of the following statements is correct regarding the geographical location of India?

- a) It is located north of the equator.
- b) It is situated between  $8^{\circ}4'$  N to  $37^{\circ}6'$  N. latitude.
- c) It is  $68^{\circ}7'$  E. to  $97^{\circ}25'$  E. Longitude is situated between
- d) ✓ All of the above are correct.

भारत की भौगोलिक स्थिति के संबंध में निम्नलिखित में से कौन - सा कथन सही है ?

- a) यह विषुवत रेखा के उत्तर में स्थित है ।
- b) यह  $8^{\circ}4'$  उ. से  $37^{\circ}6'$  उ. अक्षांश के बीच स्थित है ।
- c) यह  $68^{\circ}7'$  पू. से  $97^{\circ}25'$  पू. देशांतर के बीच स्थित है ।
- d) उपर्युक्त सभी सही है ।

**Q.6**

The border of which Indian state touches the border of most of the states?  
किस भारतीय राज्य की सीमा सर्वाधिक राज्यों की सीमा को स्पर्श करती है ?

- a) Madhya Pradesh/मध्य प्रदेश
- b) Assam/असम
- c) Uttar Pradesh/उत्तर प्रदेश
- d) Andhra Pradesh/आन्ध्र प्रदेश

— UP  
— CHG  
— ASSAM } — 7  
  
— MAH — 6  
— KAR

**Q.7**

Which of the following is the region which does not share its border with Arunachal Pradesh?

निम्नलिखित में से वह क्षेत्र कौन - सा है जिसकी सीमा अरुणाचल प्रदेश से नहीं लगती है ?

- a)  Assam/असम
- b)  Nagaland/नगालैंड
- c)  Bhutan/भूटान
- d)  Manipur/मणिपुर



**Q.8**

State group with which Manipur borders  
राज्य समूह जिनसे मणिपुर की सीमाएं लगी हुई हैं

- a) ~~Meghalaya, Mizoram and Tripura/मेघालय, मिजोरम और त्रिपुरा~~
- b) ~~Nagaland, Mizoram and Meghalaya/नगालैंड, मिजोरम और मेघालय~~
- c)  Nagaland, Assam and Mizoram/नगालैंड, असम और मिजोरम
- d) ~~Nagaland, Meghalaya and Tripura/नगालैंड, मेघालय और त्रिपुरा~~

**Q.9**

Which one of the following states is surrounded by Bangladesh on three sides?

निम्नलिखित राज्यों में से कौन - सा राज्य तीन तरफ से बांग्लादेश से घिरा है ?

- a) Mizoram/मिजोरम
- b) Meghalaya/मेघालय
- c) West Bengal/पश्चिम बंगाल
- d) Tripura/त्रिपुरा

**Q.10**

Which Indian state shares its borders with three countries namely Nepal, Bhutan and China?

भारत के किस प्रदेश की सीमाएं तीन देशों क्रमशः नेपाल, भूटान एवं चीन से मिलती है ?

- a) Arunachal Pradesh/अरुणाचल प्रदेश
- b) Meghalaya/मेघालय
- c) West Bengal/पश्चिम बंगाल
- d) Sikkim/सिक्किम

B/C/M ③

④ | ⑤ | BH

①

# AFCAT 2 2022 | INDIAN GEOGRAPHY SURE SHOT QUESTION JOIN AFCAT SELECTION KIT BATCH IN 1600 USE CODE Y191

**Q.11**

Match the List I with List II/सूची I को सूची II के साथ सुमेलित करें

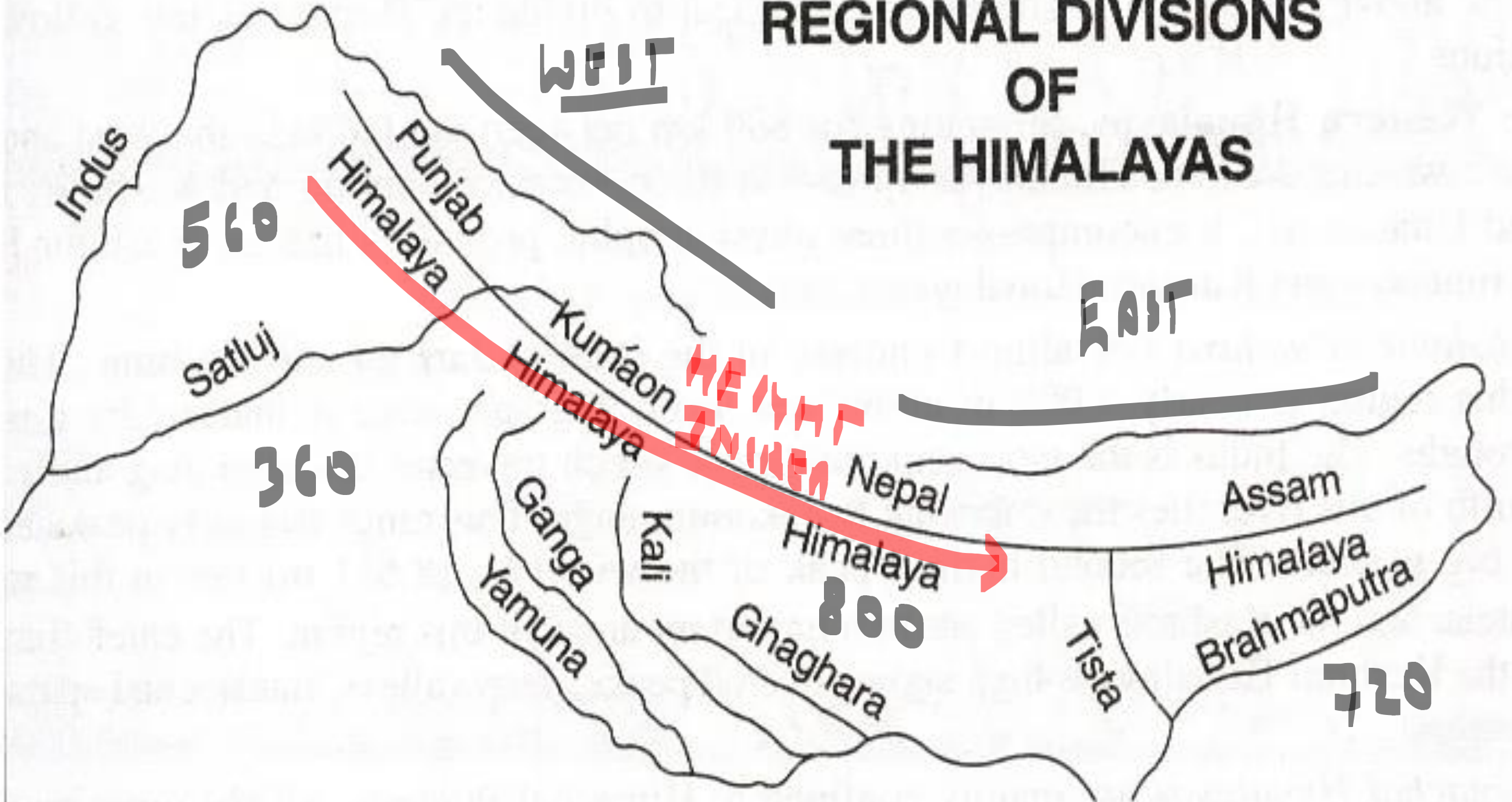
	List I		List II
A	Punjab Himalaya पंजाब हिमालय	1	Between Sutlej And Kali सतलज तथा काली के मध्य
B	Kumaon Himalaya कुमायूं हिमालय	2	Teesta and Dihang तिस्ता तथा दिहांग
C	Nepal Himalaya नेपाल हिमालय	3	Between Indus and Sutlej सिन्धु तथा सतलज के मध्य
D	Assam Himalaya असम हिमालय	4	Between Kali and Teesta काली तथा तिस्ता के मध्य

CODES	A	B	C	D
a)	3	4	1	2
b)	3	4	2	1
c)	3	2	1	4
d)	3	1	2	4

2400



# REGIONAL DIVISIONS OF THE HIMALAYAS



Y191

# AFCAT 2 2022

## SELECTION KIT

LIVE CLASS | TEST SERIES | E-BOOKS

Get Only @1699/-



**BILINGUAL**

**AFCAT 2 2022**

**SELECTION KIT**

Live Class | E-Books | Test Series

Starts July 1, 2022 **10 AM to 1 PM**

**USE CODE**

**Y191**

**Q.12**

What is Western Ghats?  
पश्चिमी घाट क्या है ?

- a) Residual Mountain/अवशिष्ट पर्वत → DRAVAD — GURUSHIKHAR
- b) Folded Mountain/मोड़दार पर्वत → HIMALAYA → EVEREST
- c) Block Mountain/अवरोधी पर्वत → SHYADRI/W.C → ANAMUDI
- d) Volcanic Mountain/ज्वालामुखी पर्वत

**Q.13**

Which of the following ranges is also known as 'Sahyadi'?  
निम्नलिखित में से किस पर्वतमाला को 'सहादी' के नाम से भी जाना जाता है ?

- a) Satpura/सतपुड़ा → DHUP GARH
- b) Western Ghats/पश्चिमी घाट
- c) Eastern Ghats/पूर्वी घाट → JINDAGADA PEAK
- d) Aravalli/अरावली



**Q.14**

The highest mountain peak in peninsular India is  
प्रायद्वीपीय भारत में उच्चतम पर्वत चोटी है

- a) Anaimudi/अनाइमुडी
- b) Dodabetta/डोडाबेट्टा
- c) Jindagada/जिंधगड़ा
- d) Nilgiri/नीलगिरि

ANANAIMUDI

**Q.15**

Which of the following are the hills located in the southernmost part of India?

भारत के सबसे दक्षिणी भाग में स्थित पहाड़ियां निम्न में से कौन सी है ?

- a) Nilgiri/नीलगिरि
- b) Cardamom/कार्डेमम
- c) Palani/पालनी
- d) Annamalai/अन्नामलाई

**Q.16**

It is situated between Narmada and Tapi rivers.  
नर्मदा एवं तापी नदियों के मध्य स्थित है

- a) Aravalli Hills/ अरावली पहाड़ियां
- b) Satpura Hills/ सतपुड़ा पहाड़ियां
- c) Rajmahal Hills/ राजमहल पहाड़ियां
- d) Vindhya Mountains/ विन्ध्य पर्वत

GOOD WITH FEELK

# AFCAT 2 2022 | INDIAN GEOGRAPHY SURE SHOT QUESTION

## JOIN AFCAT SELECTION KIT BATCH IN 1600 USE CODE Y191

**Q.17**

Match the List I with List II/सूची I को सूची II के साथ सुमेलित करें

	List I		List II
A	Nathula Pass नाथुला दर्रा	1	Arunachal Pradesh अरुणाचल प्रदेश
B	Bomdila Pass बोमडिला दर्रा	2	Manipur मणिपुर
C	Tuju Pass तुजू दर्रा	3	Sikkim सिक्किम
D	Shipki La Pass शिपकी ला दर्रा	4	Himachal Pradesh हिमाचल प्रदेश

CODES	A	B	C	D
a)	3	1	2	4
b)	3	4	2	1
c)	4	2	1	3
d)	4	1	4	3

**Q.18**

Through which mountain pass do Indian pilgrims go to see Mansarovar Lake and Kailash mountain valley?

किस पर्वतीय दर्रे से होकर भारतीय तीर्थयात्री मानसरोवर झील तथा कैलाश पर्वतीय घाटी के दर्शन हेतु जाते हैं ?

- a) Shipki La/शिपकी ला
- b) Lipulekh Pass/लिपुलेख दर्रा
- c) Mana Pass/माना दर्रा
- d) Nathula Pass/नाथूला दर्रा

**Q.19**

ANTECEDENT

Rivers Across The Himalayas  
हिमालय पार की नदियाँ हैं

- a) Sutlej, Indus, Ganga/सतलज, सिन्धु, गंगा
- b) Brahmaputra, Indus, Sutlej/ब्रह्मपुत्र, सिन्धु, सतलज
- c) Brahmaputra, Indus, Ganga/ब्रह्मपुत्र, सिन्धु, गंगा
- d) Brahmaputra, Sutlej, Ganga/ब्रह्मपुत्र, सतलज, गंगा



**Q.20**

By what name is the river Ganges known in Bangladesh?  
गंगा नदी को बांग्लादेश में किस नाम से जाना जाता है ?

- a) Padma/पद्मा
- b) Jamuna/जमुना
- c) Meghna/मेघना
- d) Tsang Po/सांगपो

SUPPORT @ adda247.com

**Q.21**

The two most navigable rivers of India are  
भारत की सबसे अधिक नौगम्य दो नदियाँ हैं

- a) Kaveri and Godavari/कावेरी और गोदावरी
- b) Ganga and Brahmaputra/गंगा और ब्रह्मपुत्र
- c) Ganga and Indus/गंगा और सिन्धु
- d) Brahmaputra and Yamuna/ब्रह्मपुत्र और यमुना

N W W - ①

N W W - 2

RIVERINE  
PORT



**Q.22**

The river that forms the world's largest river island 'Majuli' is  
विश्व का सबसे बड़ा नदी द्वीप 'माजुली' का निर्माण करने वाली नदी है

- a) Krishna/कृष्णा
- b) Cauvery/कावेरी
- c) Godavari/गोदावरी
- d) Brahmaputra/ब्रह्मपुत्र

RIVER  
DISTRICT

AHIBET

**Q.23**

Which of the following river flows from south to north?  
निम्नलिखित में से कौन - सी नदी दक्षिण से उत्तर की ओर प्रवाहित होती है ?

- a) Godavari/गोदावरी
- b) Kaveri/कावेरी
- c) Krishna/कृष्णा
- d) Betwa/बेतवा



**Q.24**

Which one of the following rivers of India does not form a delta?  
भारत की निम्न नदियों में से कौन - सी डेल्टा नहीं बनाती है ?

- a) Ganges/गंगा
- b) Godavari/गोदावरी
- c) Mahanadi/महानदी
- d) Tapti/ताप्ती

**Q.25**

Which river divides the plateau region of South India into two parts?  
दक्षिण भारत के पठारी प्रदेश को कौन - सी नदी दो भागों में विभाजित करती है ?

VINDHYA

~~SATPUK~~

~~TAPT~~

- a) Tapi/तापी
- ~~b) Narmada/नर्मदा~~
- c) Mahi/माही
- d) Sabarmati/साबरमती

**Q.26**

The origin of the Godavari river is  
गोदावरी नदी का उद्गम स्थल है

- a) Multai Nagar/मुल्ताई नगर → TAPTI
- b) Tryambak Village/त्रयंबक गाँव
- c) Janapav Hill/जनापाव पहाड़ी → CHAMBAL
- d) Brahmagiri Hill/ब्रह्मगिरि पहाड़ी → TAMIL KAVERI

**Q.27**

Gandhi Nagar, Jawahar Sagar and Rana Pratap Sagar Dam are built on which river?

गांधी नगर, जवाहर सागर तथा राणा प्रताप सागर बाँध किस नदी पर निर्मित है ?

- a) Narmada/नर्मदा
- b) Tapti/तापी
- c) ✓ Chambal/चम्बल
- d) Krishna/कृष्णा

# AFCAT 2 2022 | INDIAN GEOGRAPHY SURE SHOT QUESTION JOIN AFCAT SELECTION KIT BATCH IN 1600 USE CODE Y191

**Q.28**

Match the List I with List II/सूची I को सूची II के साथ सुमेलित करें

	List I		List II
A	Hirakud Dam हीराकुंड बांध	1	Beas व्यास
B	Pong Dam पोंग बांध	2	Bhagirathi भागीरथी
C	Tehri Dam टिहरी बांध	3	Ravi रावी
D	Thein Dam थीन बांध	4	Mahanadi महानदी

CODES	A	B	C	D
a)	4	1	2	3
b)	4	2	3	1
c)	3	2	1	4
d)	3	1	4	2

**Q.29**

Gandhi Nagar, Jawahar Sagar and Rana Pratap Sagar Dam are built on which river?

गांधी नगर, जवाहर सागर तथा राणा प्रताप सागर बाँध किस नदी पर निर्मित है ?

- a) Narmada/नर्मदा
- b) Tapti/तापी
- c) Chambal/चम्बल
- d) Krishna/कृष्णा



**Q.30**


Which one of the following cities is not situated on the banks of a river?  
निम्नलिखित में से कौन - सा नगर किसी नदी के तट पर नहीं बसा है ?

- a) Surat/सूरत
- b) Cuttack/कटक
- c) Bhopal/भोपाल
- d) Mysore/मैसूर

TAPT



MAHAMADI



Q.31

Sutlej river enters India through which of the following passes?

- a) Muling La
- b) Bara Lacha La
- c)  Shipki La
- d) Jelep La  — *TEESTO RIVER*

सतलुज नदी निम्नलिखित में से किस दर्रे से भारत में प्रवेश करती है?

- a) मुलिंग ला
- b) बड़ा लचा ला
- c) शिपकी ला
- d) जेलेप ला

Q.32

Arrange the following hills from South to North.  
निम्नलिखित पहाड़ियों को दक्षिण से उत्तर की ओर व्यवस्थित कीजिए।

1. Anaimalai hills/अन्नामलाई की पहाड़ियां
2. Nallamala Hills/नल्लामाला की पहाड़ियां
3. Palakonda Hills/पलकोंडा की पहाड़ियां
4. Shevroy Hills/शेवरॉय की पहाड़ियां

Select the correct answer code:

सही उत्तर कोड का चयन करें

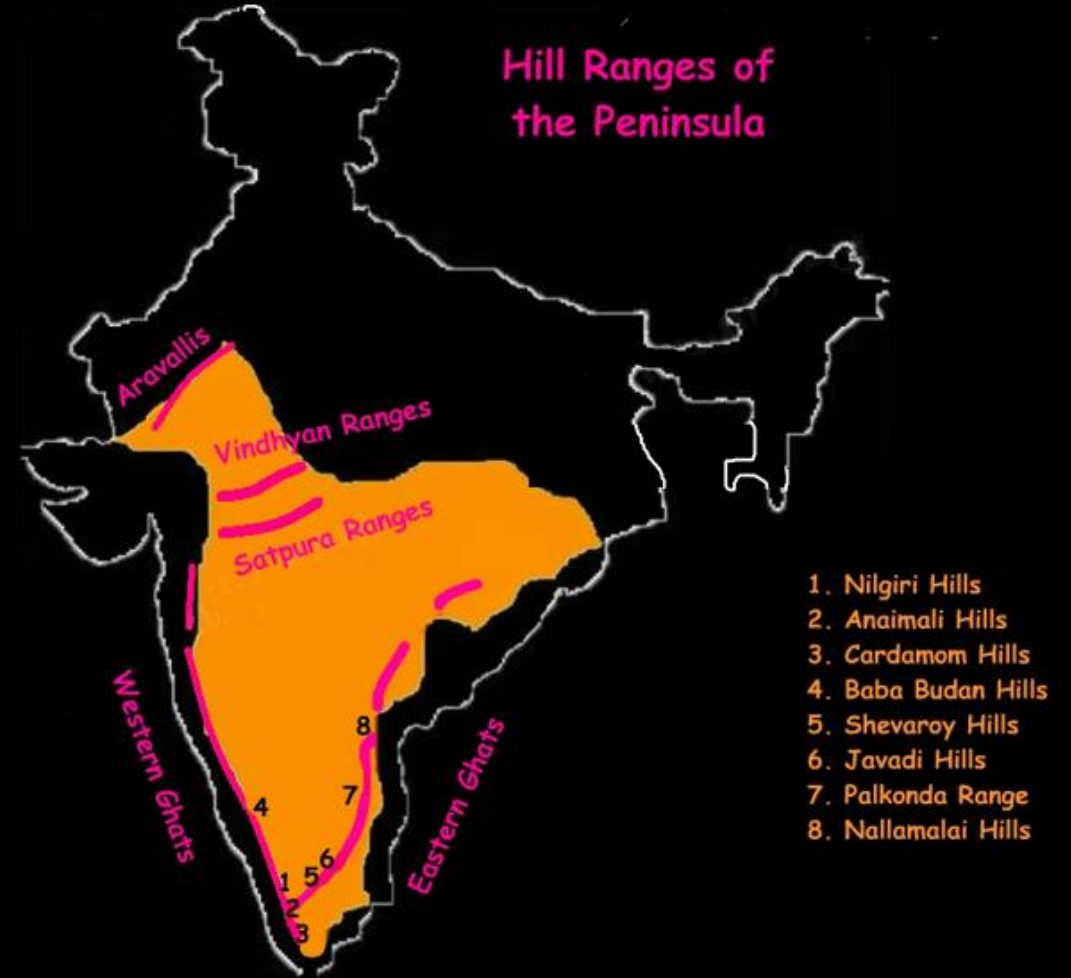
- a) 1-4-2-3
- b) 4-1-2-3
- c) 1-4-3-2
- d) 4-1-3-2

②

③

④

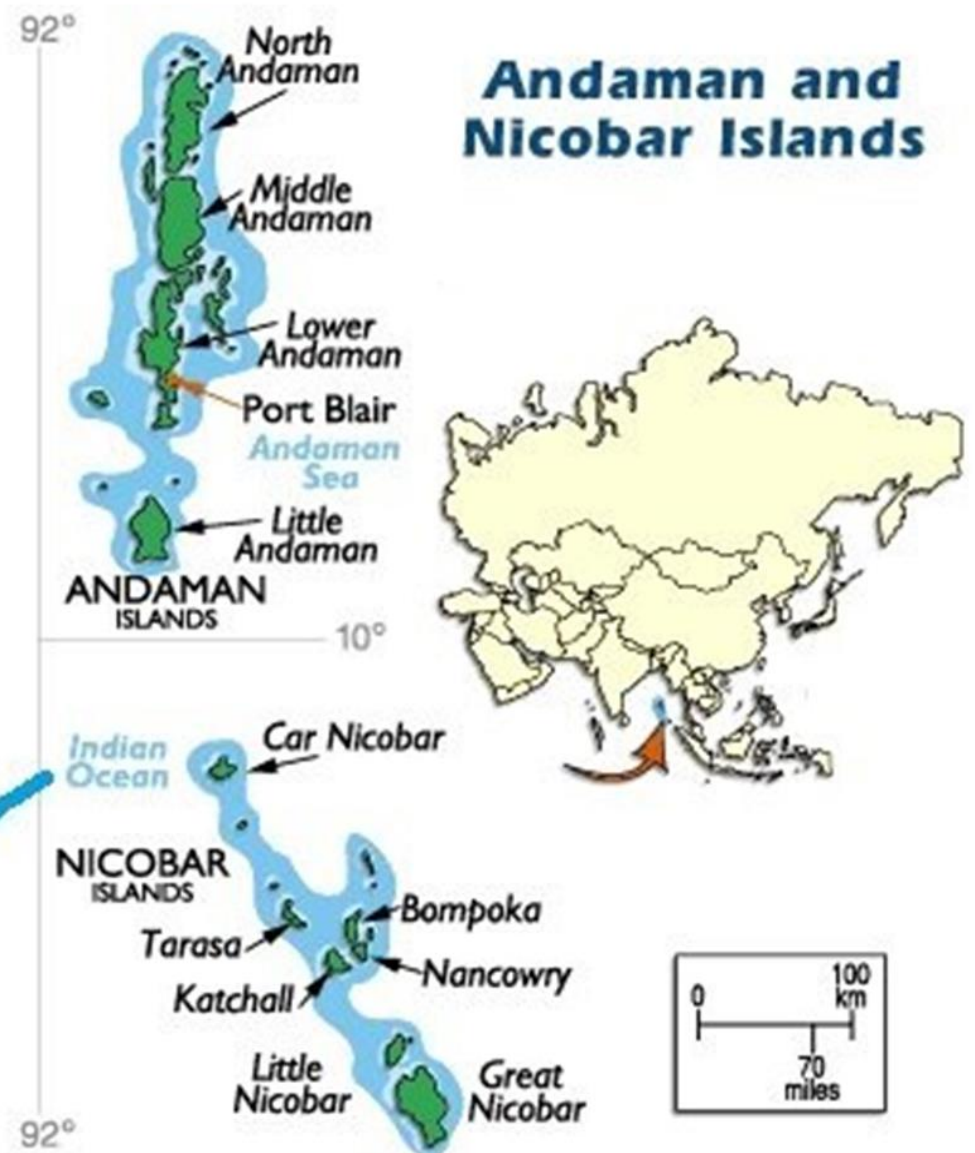
①



Q.33

Port Blair, the capital of Andaman and Nicobar Islands is located on?  
अंडमान और निकोबार द्वीप समूह की राजधानी पोर्ट ब्लेयर कहाँ स्थित है?

- a) Great Nicobar/ग्रेट निकोबार
- b) ✓ South Andaman/दक्षिण अंडमान
- c) Little Andaman/छोटा अंडमान
- d) Middle Andaman/मध्य अंडमान



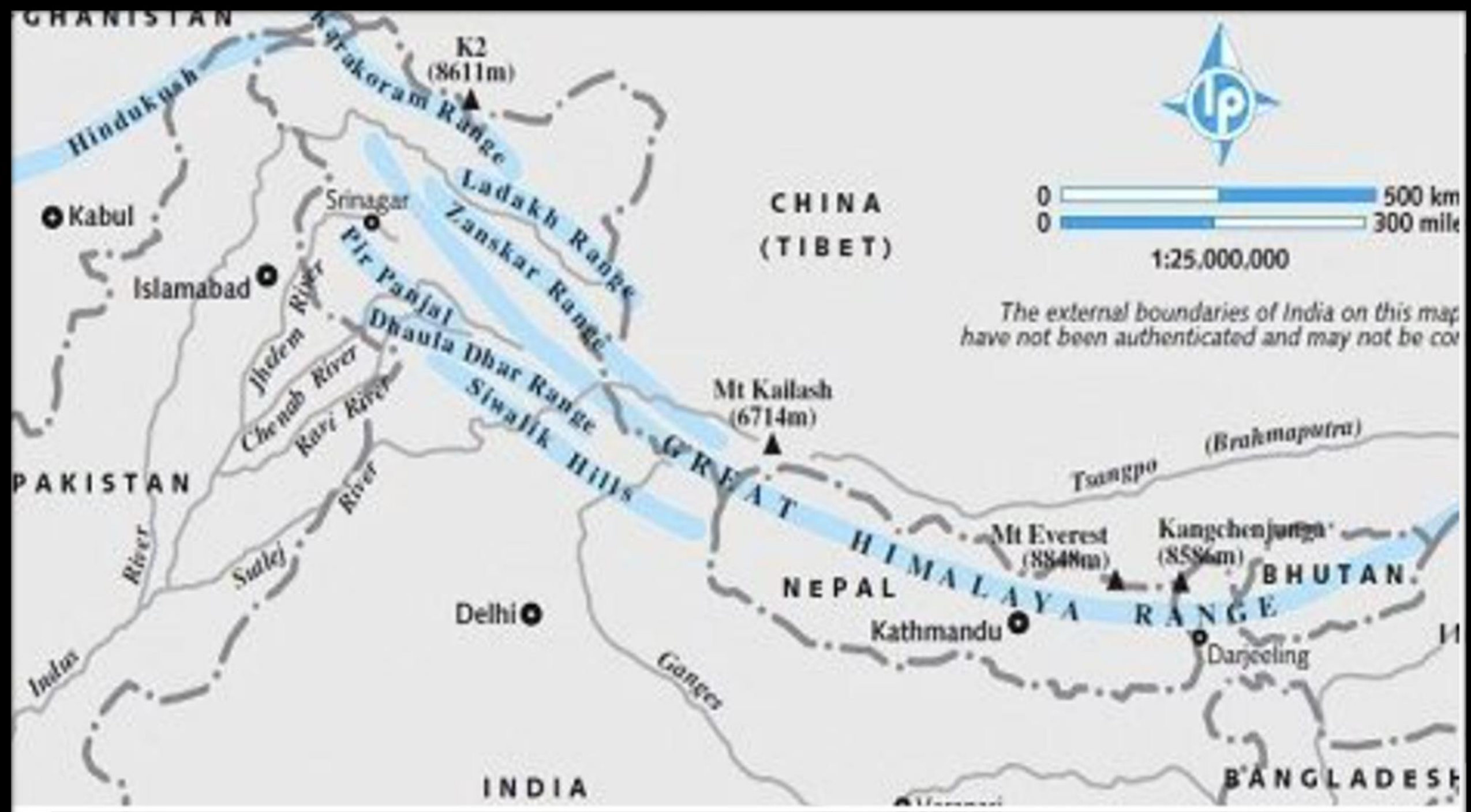
Q.34

Arrange the following mountain ranges from north to south order and select the correct answer from the  
निम्नलिखित पर्वत श्रृंखलाओं को उत्तर से दक्षिण क्रम में व्यवस्थित करें और इनमें से सही उत्तर का चयन करें

1. Dholadhar/धौलाधर
2. Ladakh/लद्दाख
3. Pir Panjal/पीर पंजाल
4. Zansker/ज़स्कर

Codes

- a) 2-4-1-3      b) 4-2-1-3  
c) 2-4-3-1      d) 4-2-3-1





Q.35

Firozpur is situated on the banks of which river ?  
फिरोजपुर किस नदी के किनारे स्थित है?

- a) Chenab/चिनाब
- b) Sutlej/सतलुज
- c) Ravi/रावी
- d) Beas/ब्यास

Q.36

Which pass is the Trijunction of India-China and Afghanistan border?  
भारत-चीन और अफगानिस्तान सीमा का ट्राइजंक्शन कौन सा दर्रा है?

- a) Umling La / उमलिंग ला पास
- b) Chang La / चांग ला
- c) Mintaka Pass / मिंटका दर्रा
- d) Lipulekh La / लिपुलेख ला

Q.37

The Bom Di La Pass is located in which among the following Indian States?

बोमडिला दर्रा निम्नलिखित में से किस भारतीय राज्य में स्थित है?

- a) Sikkim/सिक्किम
- b) Himachal Pradesh/हिमाचल प्रदेश
- c) Arunachal Pradesh/अरुणाचल प्रदेश
- d) Uttarakhand/उत्तराखंड

Q.38



Which among the following pass passes through the Chumbi Valley?  
निम्नलिखित में से कौन सा दर्रा चुंबी घाटी से होकर गुजरता है?

- a) Nathu La/नाथू ला
- b) Shipki La/शिपकी ला
- ~~c) Jelep La/जेलेप ला~~
- d) Thang La/थांग ला

Q.39

Which among the following matches of passes and the states they are situated in are correct?

निम्नलिखित में से कौन-से दर्रे का मिलान और वे जिन राज्यों में स्थित हैं, वे सही हैं?

1. Shipki La- Himachal Pradesh/नीति दर्रे- उत्तराखंड
2. Niti pass- Uttarakhand/निति दर्रा- उत्तराखंड
3. Nathula- Sikkim/नाथु ला - सिक्किम
4. Bomdi La- Arunachal Pradesh/बोमडी ला- अरुणाचल प्रदेश

Choose the correct option from the codes given below:/नीचे दिए गए कूटों में से सही विकल्प का चयन कीजिए :

- a) 1 & 2/1 और 2
- b) 1, 2 & 3/1, 2 और 3
- c) 2, 3 & 4/2, 3 और 4
- d) 1, 2, 3 & 4/1, 2, 3 और 4

Q.40

Which among the following matches of passes and the states they are situated in are correct?

निम्नलिखित में से कौन-से दर्रे का मिलान और वे जिन राज्यों में स्थित हैं, वे सही हैं?

1. Shipki La- Himachal Pradesh/नीति दर्रे- उत्तराखंड
2. Niti pass- Uttarakhand/निति दर्रा- उत्तराखंड
3. Nathula- Sikkim/नाथु ला - सिक्किम
4. Bomdi La- Arunachal Pradesh/बोमडी ला- अरुणाचल प्रदेश

Choose the correct option from the codes given below:/नीचे दिए गए कूटों में से सही विकल्प का चयन कीजिए :

- a) 1 & 2/1 और 2
- b) 1, 2 & 3/1, 2 और 3
- c) 2, 3 & 4/2, 3 और 4
- d) 1, 2, 3 & 4/1, 2, 3 और 4



BILINGUAL



## TARGET INDIAN NAVY

AGNIVEER SSR/MR

2022 Complete Batch

Starts July 22, 2022

3 PM to 6 PM

Use code  
Y191  
And Join in  
Just 1100 Rs

Y191

BILINGUAL



## TARGET INDIAN ARMY

AGNIVEER 2022

Complete Batch

Starts July 22, 2022

3 PM to 6 PM



Use code  
Y191  
And Join in  
Just 1839 Rs

Y191

**BILINGUAL**

**UDAAN INDIAN AIR FORCE**

**AGNIVEER VAYU**

**Complete Batch**

**Starts Aug 12, 2022** **10 AM to 6 PM**

The banner features a group of six people (three men and three women) wearing dark blue polo shirts with the adda247 logo. The background is a dark, stylized image of an aircraft. The text is prominently displayed in white and yellow on a dark background.



# AFCAT 2 2022

## SELECTION KIT

LIVE CLASS | TEST SERIES | E-BOOKS

Get Only @1699/-



**BILINGUAL**

**AFCAT 2 2022**

**SELECTION KIT**

Live Class | E-Books | Test Series

Starts July 1, 2022 **10 AM to 1 PM**

**USE CODE**

**Y191**

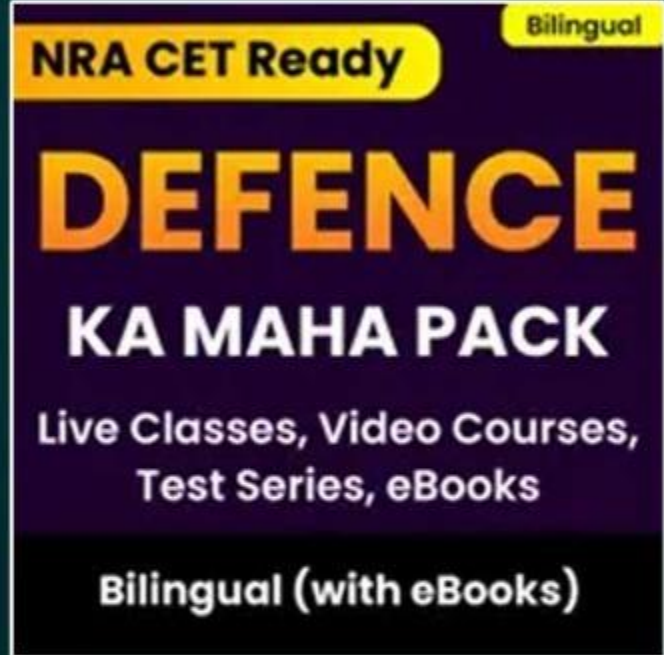
# DEFENCE MAHAPACK

## SPECIAL FEATURES:-

- » Structured Course Content
- » Recorded Classes Available If You Miss Any Live Class
- » Previous Year Paper Of All Exams
- » Full Length Mock's Based On The Latest Pattern With Detailed Solution
- » Topic Level Knowledge Tests
- » Strategy Session , Time Management &
- » Preparation Tips From The Experts
- » Language - English & Hindi Medium

**Get  
77% OFF**

**Additional 1% on App**



**USE CODE**

**Y191**