



CISF



BSF



G.K

RAPID BOOSTER SERIES

INDIAN GEOGRAPHY QUIZ

भारतीय भूगोल प्रश्नोत्तरी

JIVESH KUMAR



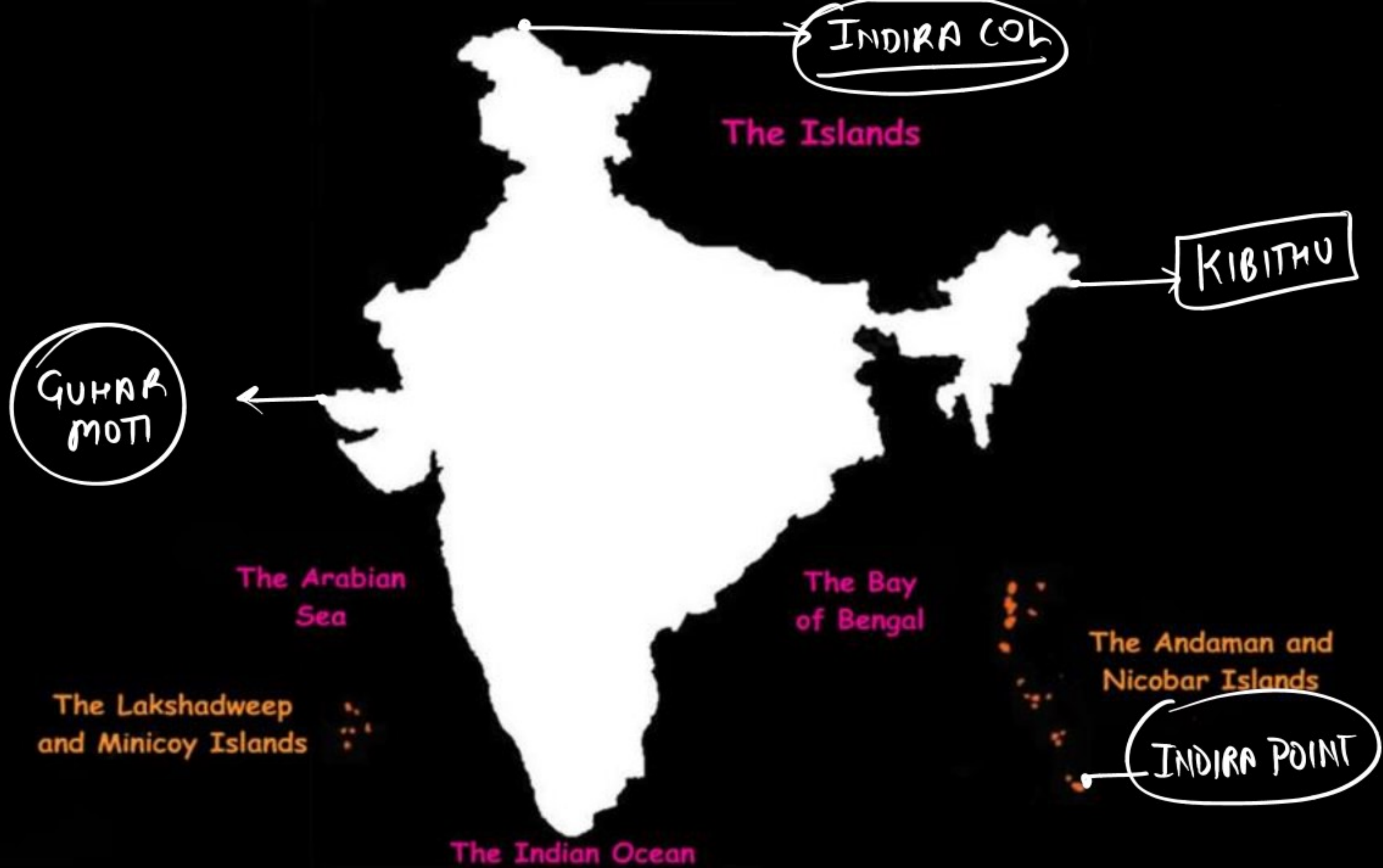


The northernmost point of India is known as:

- a) Indira Heights
- b) Indira Col
- c) Indira Point
- d) None of the above

भारत के सबसे उत्तरी बिंदु के रूप में जाना जाता है:

- a) इंदिरा हाइट्स
- b) इंदिरा कोलो
- c) इंदिरा पॉइंट
- d) इनमे से कोई भी नहीं



INDIRA COL

The Islands

KIBITHU

GUHAR MOTI

The Arabian Sea

The Bay of Bengal

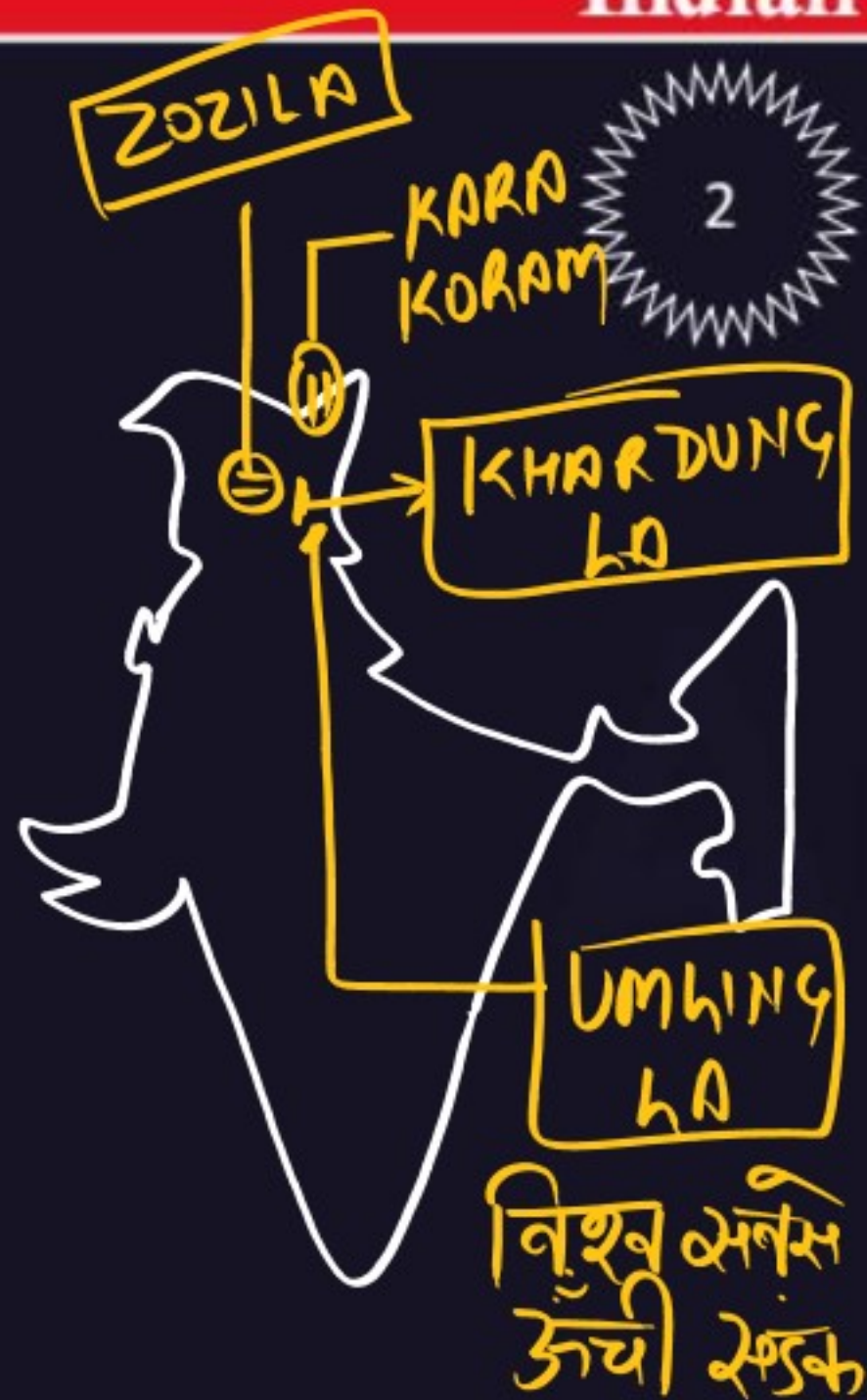
The Lakshadweep and Minicoy Islands

The Andaman and Nicobar Islands

INDIRA POINT

The Indian Ocean

Indian Geography Quiz



Khardung La mountain pass is located in which Indian state or Union Territory?

- a) Himachal Pradesh
- b) Uttarakhand
- c) Ladakh
- d) Sikkim

खारदुंग ला पर्वत दर्रा भारत के किस राज्य या केंद्र शासित प्रदेशों में स्थित है?

- a) हिमाचल प्रदेश
- b) उत्तराखंड
- c) लद्दाख
- d) सिक्किम

2

Khardung La mountain pass is located in which Indian state or Union Territory?

- a) Himachal Pradesh
- b) Uttarakhand
- c) Ladakh
- d) Sikkim

खारदुंग ला पर्वत दर्रा भारत के किस राज्य या केंद्र शासित प्रदेश में स्थित है?

- a) हिमाचल प्रदेश
- b) उत्तराखंड
- c) लद्दाख
- d) सिक्किम

Indian Geography Quiz

3

Ranjit Sagar Dam (Thein dam) is a gigantic Multipurpose River valley Project on which among the following rivers?

- a) ~~Ravi River~~ → CHEMERA / THEIN
- b) Sutlej River → BHAKRA NANGAL → GOVIND SAGAR
- c) Chenab River
- d) Beas River → PONG DAM → RANA PRATAP SAGAR

रंजीत सागर बांध (थीन बांध) निम्नलिखित में से किस नदी पर एक विशाल बहुउद्देशीय नदी घाटी परियोजना है?

- a) रवि नदी
- b) सतलुज नदी
- c) चेनाब नदी
- d) रावी नदी





Which among the following rivers does not flow into Arabian Sea?

- a) Narmada River ✓
- b) Tapti River ✓
- c) Sabarmati River ✓
- d) Godavari River

निम्नलिखित में से कौन सी नदी अरब सागर में नहीं बहती है?

- a) नर्मदा नदी
- b) ताप्ती नदी
- c) साबरमती नदी
- d) गोदावरी नदी

Indian Geography Quiz

5



The longest natural urban beach of India, Marina beach is located in which of the following coastal plain of India?

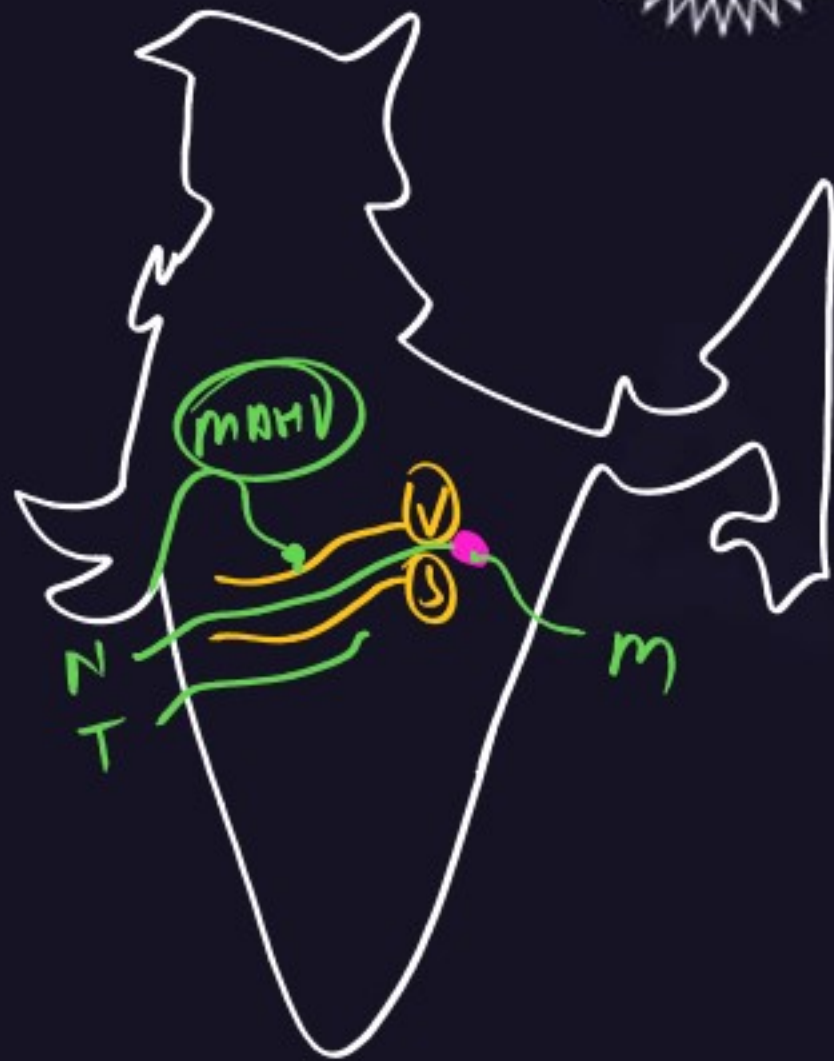
- Utkal Coast
- Malabar Coast
- Coromandel Coast — TON
- Konkan Coast

भारत का सबसे लंबा प्राकृतिक शहरी समुद्र तट, मरीना समुद्र तट भारत के निम्नलिखित में से किस तटीय मैदान में स्थित है?

- उत्कल तट
- मालाबार तट
- कोरोमंडल तट
- कोंकण तट

Indian Geography Quiz

6



Which of the following rivers originated from Amarkantak of the Maikal hills?

- a) Narmada → AMARKANTAK
- b) Tapi → MULTAI
- c) Mahi → MEHAD LAKE
- d) Mahanadi → SIMHAN HILLS

निम्नलिखित में से कौन सी नदी मैकल पहाड़ियों के अमरकंटक से निकली है?

- a) नर्मदा
- b) ताप्ती
- c) माही
- d) महानदी

Indian Geography Quiz

7

The river Alakananda is originated from which of the following glaciers?

- a) Satopanth Glacier — ALAKANANDA
b) Gangotri Glacier — BHAGHIRATI
c) Siachen Glacier
d) Pindari Glacier



अलकनंदा नदी का उद्गम निम्नलिखित में से किस हिमनद से हुआ है?

- a) सतोपंथ ग्लेशियर
b) गंगोत्री ग्लेशियर
c) सियाचिन ग्लेशियर
d) पिंडारी ग्लेशियर

Indian Geography Quiz

8

The reservoir of which of the following dam is known as Govind Ballabh Pant Sagar?

- a) Salal Dam ——— CHENAB
 b) ~~Shivasamudram~~ Dam ——— CAVERY
 c) Rihand Dam
 d) Ukai Dam ———→ TRAPTI

निम्नलिखित में से किस बांध के जलाशय को गोविंद बल्लभ पंत सागर के नाम से जाना जाता है?

- a) सलाल बाँध
 b) शिवसमुद्रम बाँध
 c) रिहंद बाँध
 d) उकाई बाँध

LARGEST MAN
MADE LAKE
सबसे बड़ी
कृत्रिम झील

Indian Geography Quiz

9

Where is Keibul Park Lamjao, the world's only floating national park?

- a) Nepal
- b) Bhutan
- c) Manipur
- d) Mizoram

LOKTAK LAKE

विश्व का एकमात्र तैरता हुआ राष्ट्रीय उद्यान कीबुल उद्यान लामजाओ कहाँ पर है ?

- a) नेपाल
- b) भूटान
- c) मणिपुर
- d) मिजोरम

Indian Geography Quiz

10

UP → ⑧ STATE
① UT

CHH
ASSAM → ⑦

MAH
KAR → ⑥

Which of the following state shares the less number of boundaries of other states?

- a) Chhattisgarh — ⑦
 b) ~~Madhya Pradesh~~ — ⑤
 c) Uttar Pradesh — 8
 d) Maharashtra — ⑥

निम्नलिखित में से कौन सा राज्य अन्य राज्यों की सीमाओं की कम संख्या साझा करता है?

- a) छत्तीसगढ़
 b) मध्य प्रदेश
 c) उत्तर प्रदेश
 d) महाराष्ट्र

Indian Geography Quiz

10

V	N	K	R	D
D	N	P	M	G

Identify the place where the river Mandakni merges with the Alaknanda river?

उस स्थान की पहचान करें जहाँ मंदकनी नदी अलकनंदा नदी में मिलती है?

- a) Devprayag/देवप्रयाग
- b) Rudraprayag/रुद्रप्रयाग
- c) Karnprayag/कर्णप्रयाग
- d) Nandprayag/नंदप्रयाग



New Product available on Adda247 App

Adda247

BILINGUAL



LAKSHYA BSF
Head Constable 2022
Complete Batch
Starts Sept 22, 2022 9 AM to 6 PM

BILINGUAL



MISSION CISF
ASI & HC 2022
Complete Batch
Starts Sept 22, 2022 9 AM to 6 PM

BILINGUAL



WARRIOR CISF
Constable Fireman 2022
Complete Batch
Starts Sept 22, 2022 9 AM to 6 PM

Use discount Code Y191 and Join batch in Just ₹1,839.77

11

Which of the following state shares the less number of boundaries of other states?

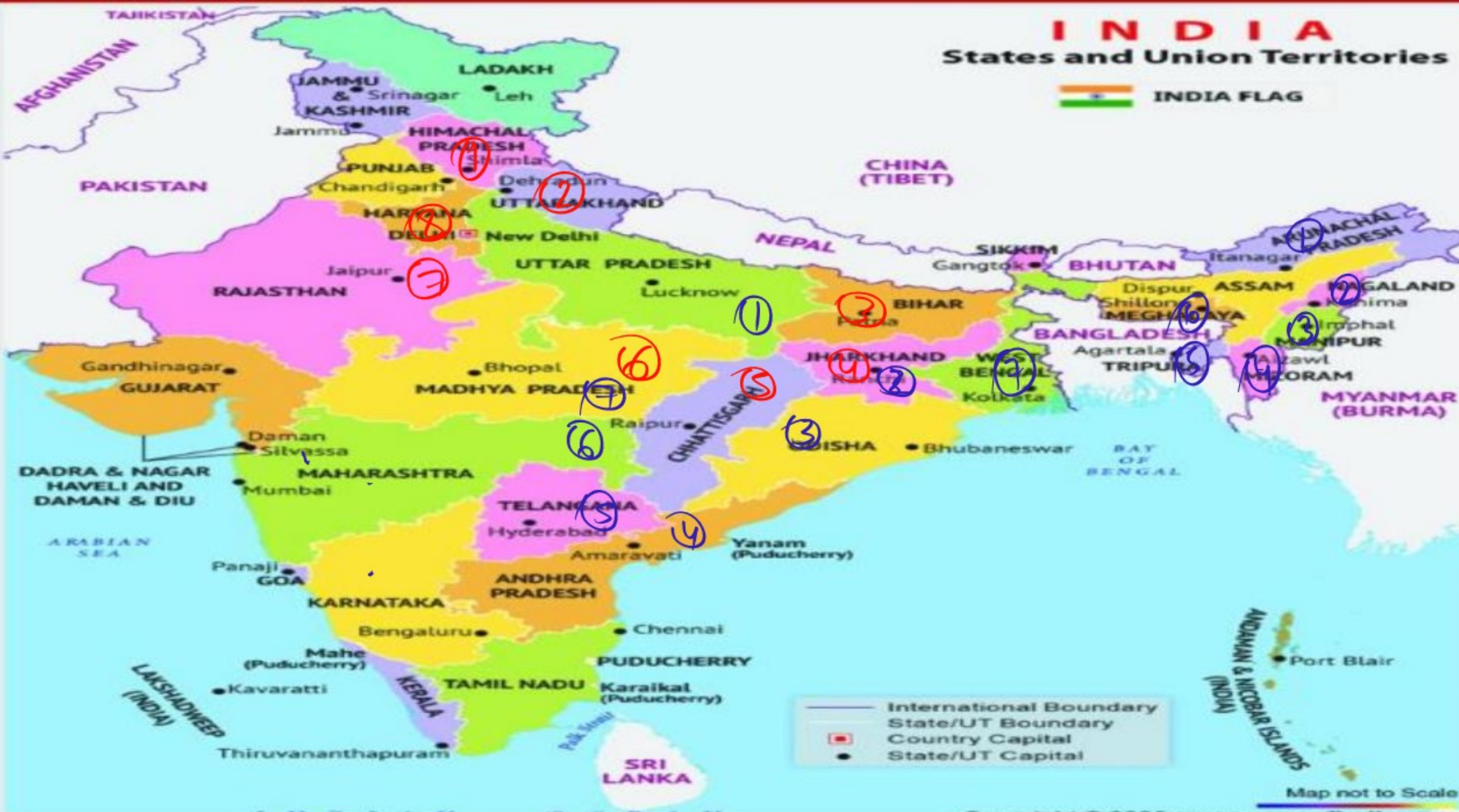

- a) Chhattisgarh
- b) Madhya Pradesh
- c) Uttar Pradesh
- d) Maharashtra

निम्नलिखित में से कौन सा राज्य अन्य राज्यों की सीमाओं की कम संख्या साझा करता है?

- a) छत्तीसगढ़
- b) मध्य प्रदेश
- c) उत्तर प्रदेश
- d) महाराष्ट्र

INDIA

States and Union Territories



	International Boundary
	State/UT Boundary
	Country Capital
	State/UT Capital

ANDAMAN & NICOBAR ISLANDS (INDIA)
Port Blair

12

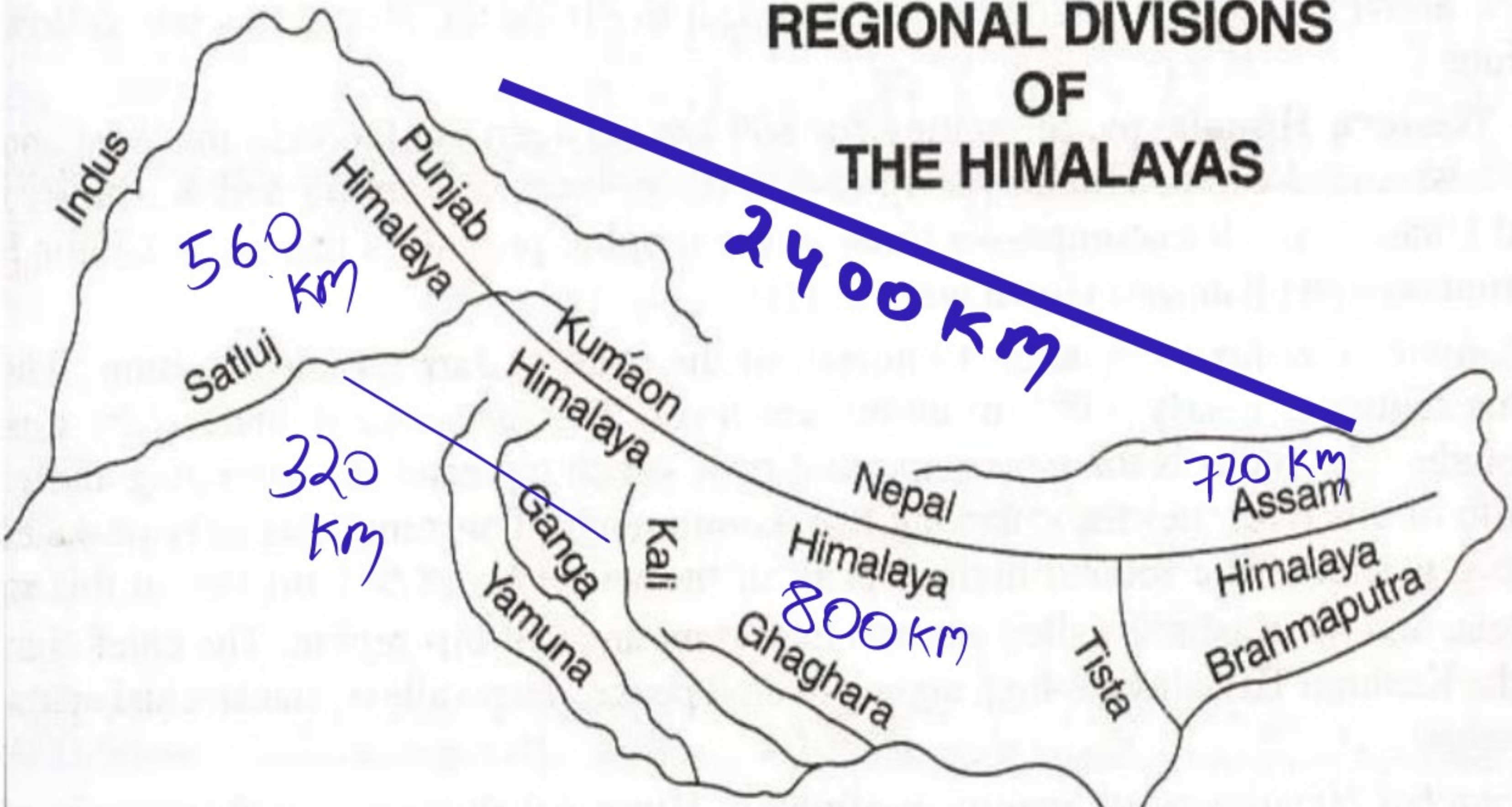
3142

Match the List I with List II/सूची I को सूची II के साथ सुमेलित करें

	List I		List II
A	Punjab Himalaya पंजाब हिमालय	①	Between Sutlej And Kali सतलज तथा काली के मध्य
B	Kumaon Himalaya कुमायूं हिमालय	②	Teesta and Dihang तिस्ता तथा दिहांग
C	Nepal Himalaya नेपाल हिमालय	③	Between Indus and Sutlej सिन्धु तथा सतलज के मध्य
D	Assam Himalaya असम हिमालय	④	Between Kali and Teesta काली तथा तिस्ता के मध्य

CODES	A	B	C	D
a)	3	4	1	2
b)	3	4	2	1
c)	3	2	1	4
d)	3	1	2	4

REGIONAL DIVISIONS OF THE HIMALAYAS



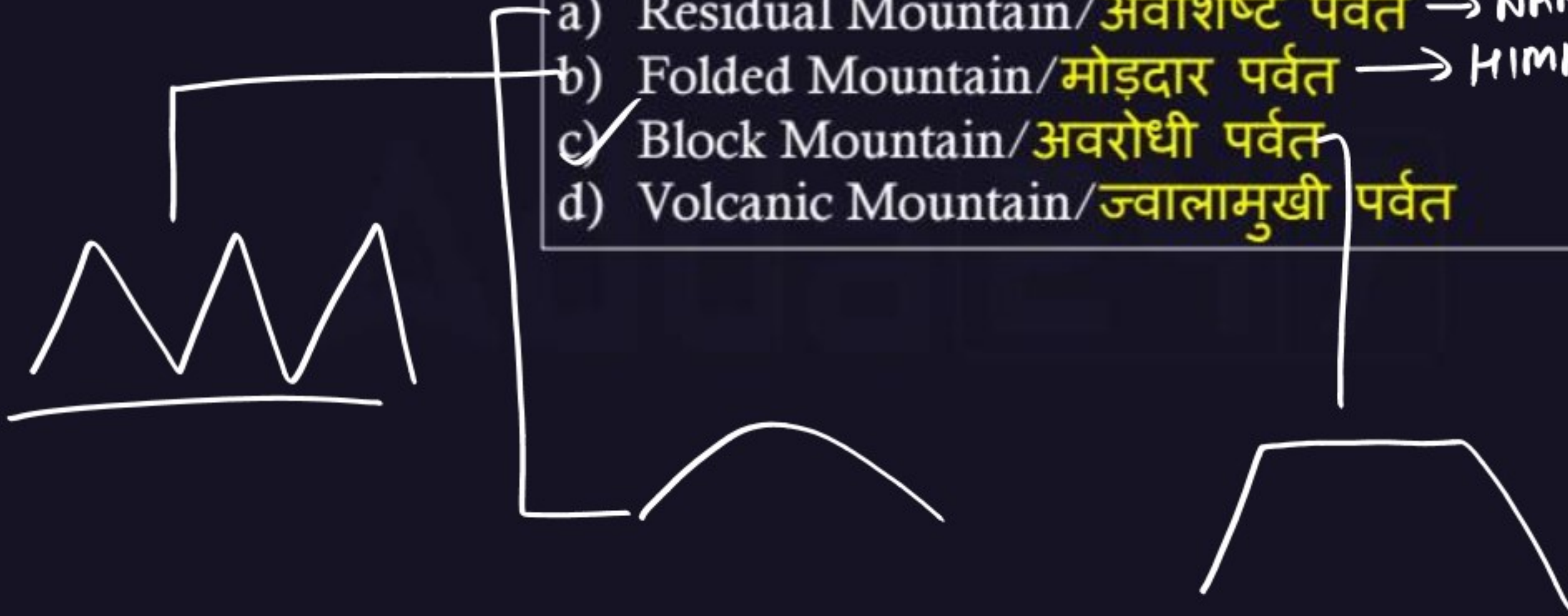
Indian Geography Quiz

13

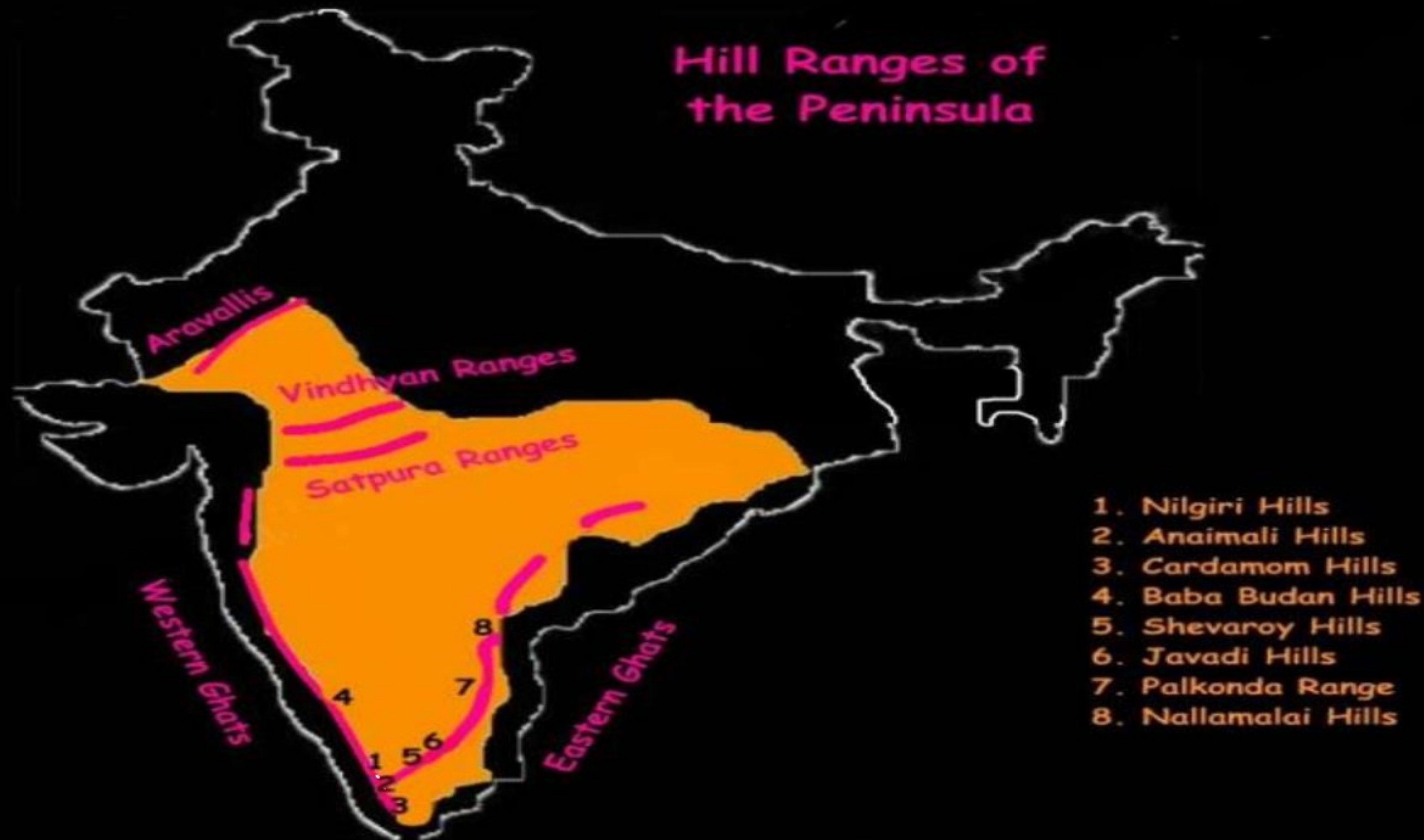
What is Western Ghats?

पश्चिमी घाट क्या है ? → सय्याद्रि | SAYADR

- a) Residual Mountain/अवशिष्ट पर्वत → ARAVALI
- b) Folded Mountain/मोड़दार पर्वत → HIMALAYA
- c) Block Mountain/अवरोधी पर्वत
- d) Volcanic Mountain/ज्वालामुखी पर्वत



Hill Ranges of the Peninsula



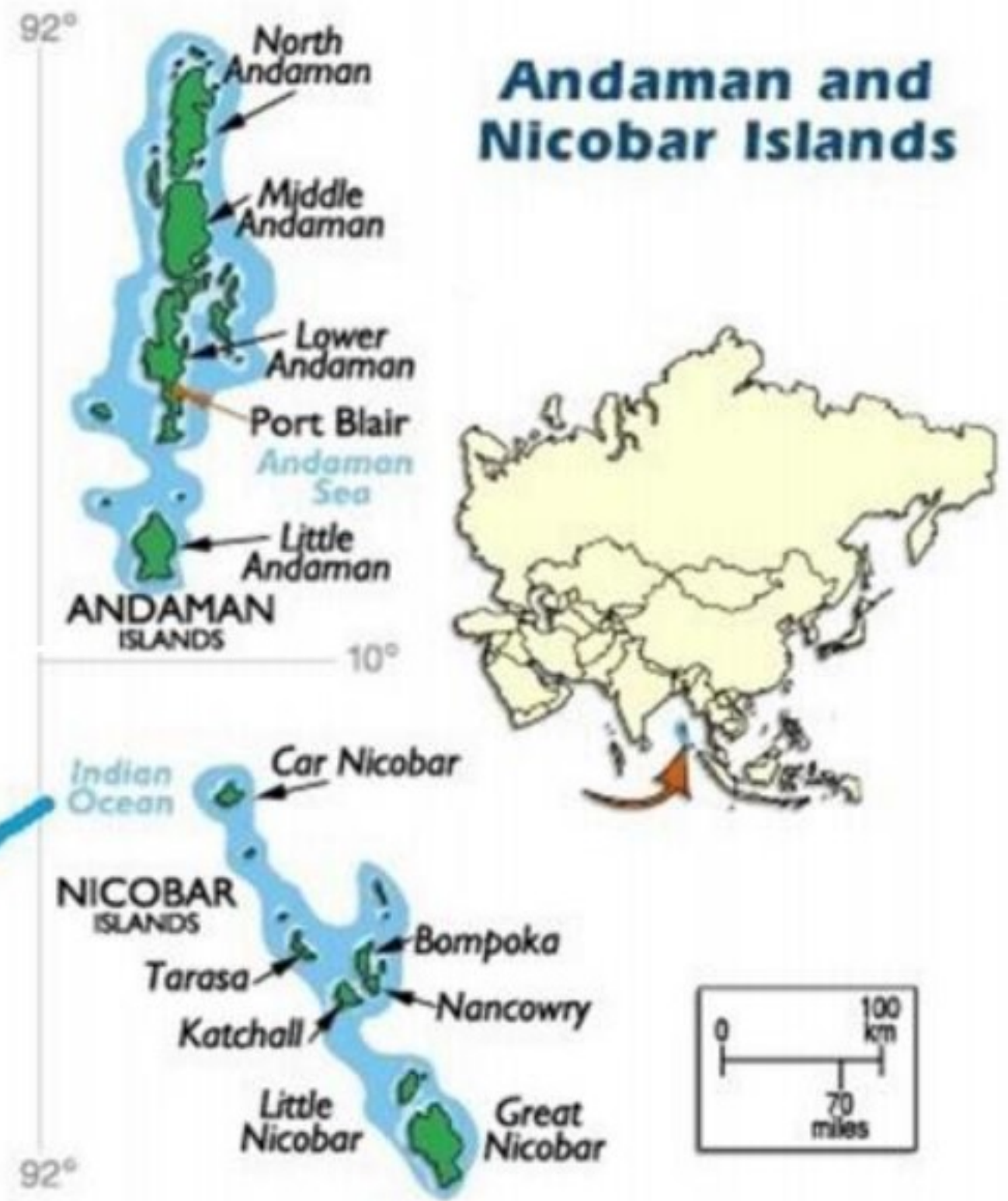
1. Nilgiri Hills
2. Anaimali Hills
3. Cardamom Hills
4. Baba Budan Hills
5. Shevaroy Hills
6. Javadi Hills
7. Palkonda Range
8. Nallamalai Hills

14

Port Blair, the capital of Andaman and Nicobar Islands is located on?

अंडमान और निकोबार द्वीप समूह की राजधानी पोर्ट ब्लेयर कहाँ स्थित है?

- a) Great Nicobar/ग्रेट निकोबार
- b) South Andaman/दक्षिण अंडमान
- c) Little Andaman/छोटा अंडमान
- d) Middle Andaman/मध्य अंडमान



Indian Geography Quiz

15

Which among the following matches of passes and the states they are situated in are correct?

निम्नलिखित में से कौन-से दर्रे का मिलान और वे जिन राज्यों में स्थित हैं, वे सही हैं?

1. ✓ Shipki La- Himachal Pradesh/ ~~नीति दर्रे- उत्तराखंड~~
2. ✓ Niti pass- Uttarakhand/ निति दर्रा- उत्तराखंड
3. ✓ Nathula- Sikkim/ नाथु ला - सिक्किम
4. ✓ Bomdi La- Arunachal Pradesh/ बोमडी ला- अरुणाचल प्रदेश

Choose the correct option from the codes given below:/ नीचे दिए गए कूटों में से सही विकल्प का चयन कीजिए :

- a) 1 & 2/ 1 और 2
- b) 1, 2 & 3/ 1, 2 और 3
- c) 2, 3 & 4/ 2, 3 और 4
- d) 1, 2, 3 & 4/ 1, 2, 3 और 4

16

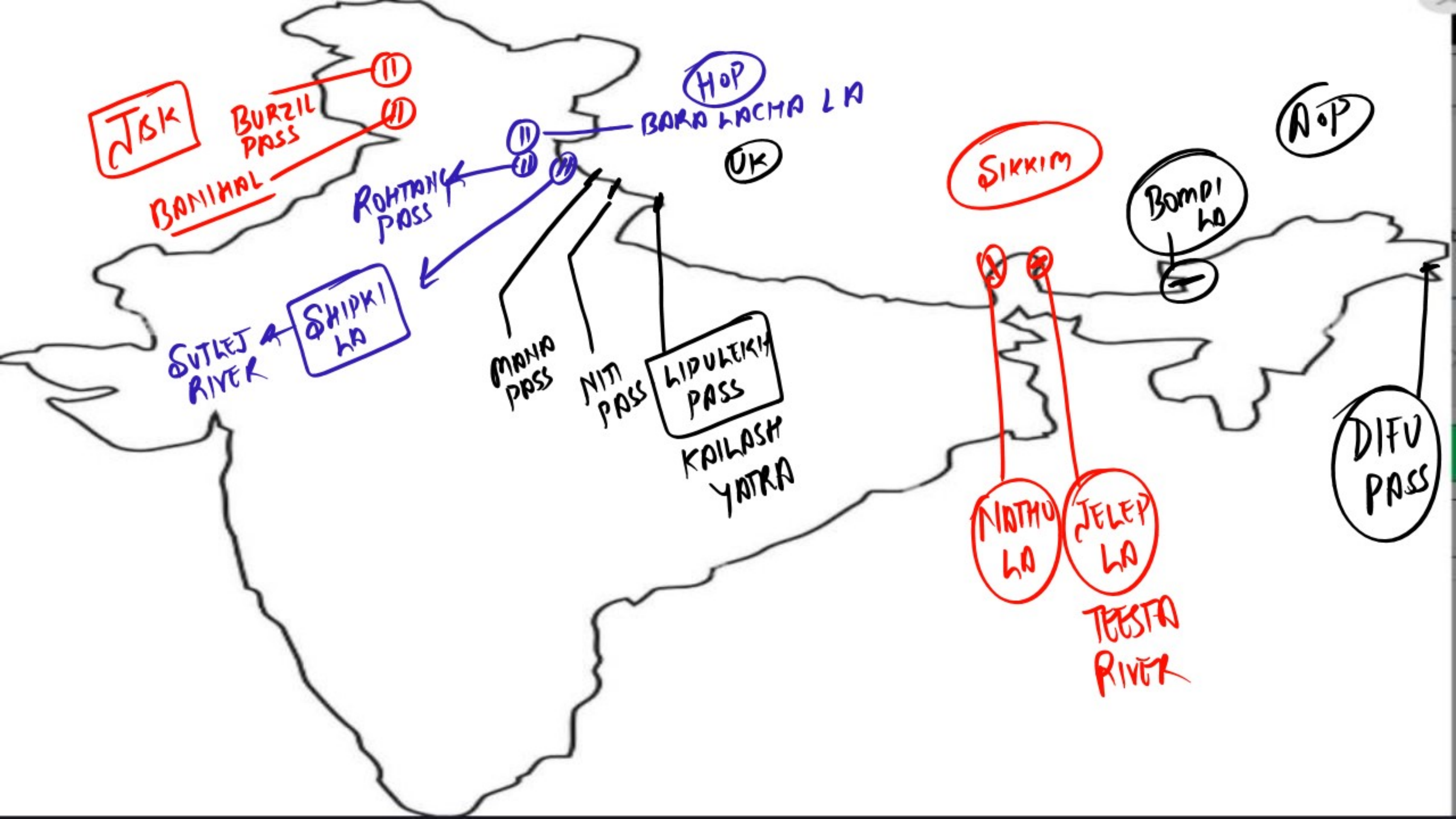
Which among the following matches of passes and the states they are situated in are correct?

निम्नलिखित में से कौन-से दर्रे का मिलान और वे जिन राज्यों में स्थित हैं, वे सही हैं?

1. Shipki La- Himachal Pradesh/नीति दर्रे- उत्तराखंड
2. Niti pass- Uttarakhand/निति दर्रा- उत्तराखंड
3. Nathula- Sikkim/नाथु ला - सिक्किम
4. Bomdi La- Arunachal Pradesh/बोमडी ला- अरुणाचल प्रदेश

Choose the correct option from the codes given below:/नीचे दिए गए कूटों में से सही विकल्प का चयन कीजिए :

- a) 1 & 2/1 और 2
- b) 1, 2 & 3/1, 2 और 3
- c) 2, 3 & 4/2, 3 और 4
- d) 1, 2, 3 & 4/1, 2, 3 और 4





The Bom Di La Pass is located in which among the following Indian States?

बोमडिला दर्रा निम्नलिखित में से किस भारतीय राज्य में स्थित है?

- a) Sikkim/सिक्किम
- b) Himachal Pradesh/हिमाचल प्रदेश
- c) Arunachal Pradesh/अरुणाचल प्रदेश
- d) Uttarakhand/उत्तराखंड



The number of major ports in India is
भारत में प्रमुख बंदरगाहों की संख्या है

- a) 5
- b) 8
- c) 13
- d) 15

MAJOR PORTS OF INDIA



Indian Geography Quiz

19

21 KM

How many nautical miles is the territorial waters of India from the coast?

भारत का प्रादेशिक जल तट से कितने समुद्री मील की दूरी पर है?

- a) 12 Nautical Miles/12 समुद्री मील
- b) 24 Nautical Miles/24 समुद्री मील
- c) 111 Nautical Miles/111 समुद्री मील
- d) 200 Nautical Miles/200 समुद्री मील

- 1 - Territorial Sea
- 2 - Contiguous Zone
- 3 - Exclusive Economic Zone

INDIAN COASTAL BOUNDARY

1 Nautical Mile = 1.85200 Kilometers



Indian Geography Quiz

20

Match the following List-I & List-II;

निम्नलिखित सूची- I और सूची- II का मिलान करें;

List I/सूची I

List II/सूची II

(Peaks)/(चोटियों)

(Range)/(रेंज)

A. Guru Shikhar/गुरु शिखर

B. Doddabetta/डोड्डाबेट्टा

C. Anamudi/अनामुडी

D. Dhupgarh/धूपगढ़

1. Annamalai/अन्नामलाई

2. Aravalli/अरावली

3. Nilgiris/नीलगिरी

4. Satpura/सतपुड़ा

A B C D

a) 2 3 1 4

b) 2 4 3 1

c) 3 2 1 4

d) 2 1 3 4

21

Match the following List-I & List-II;

निम्नलिखित सूची- I और सूची- II का मिलान करें;

List I/सूची I
(Pass)/(पास)List II/सूची II
(State)/(राज्य)

A. Zoji La Pass/जोजी ला दर्रा

1. Sikkim/सिक्किम

B. Bara Lacha Pass/बड़ा लचा दर्रा

2. Uttarakhand/उत्तराखण्ड

C. Jelep La Pass/जेलेप ला दर्रा

3. Himachal Pradesh/हिमाचल प्रदेश

D. Niti Pass/नीति दर्रा

4. Jammu and Kashmir/ जम्मू और कश्मीर

A B C D

a) 2 3 1 4

b) 4 3 1 2

c) 2 1 3 4

d) 4 1 3 2

22

The name of the coast of Tamil Nadu and Andhra Pradesh is

- a) Malabar
- b) Utkal
- c) Konkan
- d) Coromandal

तमिलनाडु और आंध्र प्रदेश के तट का नाम है

- a) मालाबार
- b) उत्कल
- c) कोंकण
- d) कोरोमंडल

- **Course Highlights**
- **150+ Hours Two-way Interactive Live Classes**
- **Syllabus is based on Previous Years Exam and the Revised Pattern**
- **Recorded Videos available 24/7 for quick Revision.**
- **Solve Unlimited doubts with experts**

BILINGUAL



MISSION BSF

Head Constable (RO & RM)

2022 Complete Batch

Starts Sept 13, 2022 **10 AM to 7 PM**

Use discount Code Y191 and Join batch in Just ₹1839.77

New Product available on Adda247 App

Adda247

BILINGUAL



FOUNDATION IAF

AGNIVEER VAYU 2022

Complete Batch

Starts Sept 17, 2022

10 AM to 6 PM

BILINGUAL



TARGET INDIAN ARMY

AGNIVEER 2022

Complete Batch

Starts Sept 17, 2022

10 AM to 6 PM

BILINGUAL



MISSION INDIAN NAVY

AGNIVEER SSR/MR 2022

Complete Batch

Starts Sept 17, 2022

10 AM to 6 PM

Use discount Code Y191 and Join batch in Just ₹1,839.77

New Product available on Adda247 App

Adda247

BILINGUAL



LAKSHYA BSF
Head Constable 2022
Complete Batch
Starts Sept 22, 2022 9 AM to 6 PM

BILINGUAL



MISSION CISF
ASI & HC 2022
Complete Batch
Starts Sept 22, 2022 9 AM to 6 PM

BILINGUAL



WARRIOR CISF
Constable Fireman 2022
Complete Batch
Starts Sept 22, 2022 9 AM to 6 PM

Use discount Code Y191 and Join batch in Just ₹1,839.77



Trusted By
10 Crore+ Students

Sarkari Naukri

Matlab

Adda247

FLAT **77** % OFF

**On All Mahapacks
& Live Classes**

USE CODE

Y191

BUY NOW ON ADDA247 APP

Offer Ending Soon!



370 Hours

Online Live Classes



4390

Test Series



2016

Videos



295

E-books

Y191

NRA CET Ready

DEFENCE KA MAHA PACK

**For All Defence Exams
(AFCAT ,CDS, CAPF, CISF, TA ,
Agniveer & Other Defence Exams)**

Live Classes, Video Courses,
Test Series, eBooks

Bilingual (with eBooks)

**Use discount Code Y191 and Join
batch in Just ₹2644**

APP FEATURES



Download Now
Adda247 APP



Premium Study Material



Current Affairs



Job Alerts



Daily Quizzes



Subject-wise Quizzes



Magazines



Power Capsule



Notes & Articles



Videos

THANKS FOR

Watching

Adda247

LIKE



SHARE



COMMENT

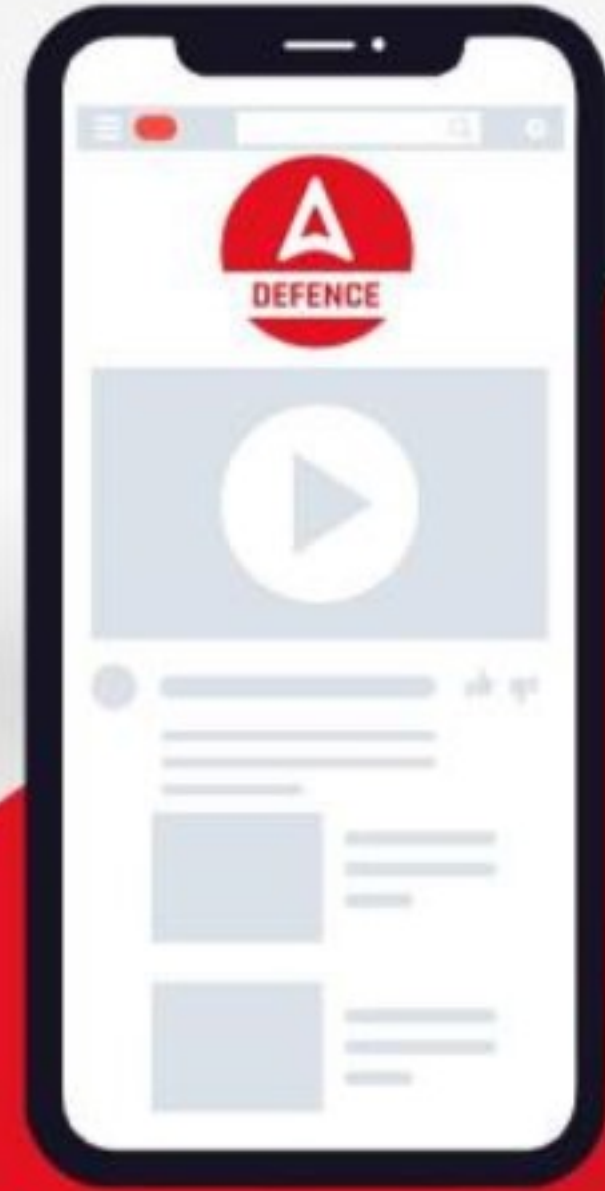


SUBSCRIBE





CPID



SUBSCRIBE NOW

Defence Adda247

YouTube Channel